

АКТ
государственной историко-культурной экспертизы проекта зон охраны
объекта культурного наследия регионального значения «Вокзал
ст. Лукоянов» (Нижегородская область, г. Лукоянов, ул. Пушкина, 59 Б)

Настоящий Акт государственной историко-культурной экспертизы составлен в соответствии с Федеральным законом от 25.06.2002 № 73-ФЗ «Об объектах культурного наследия (памятниках истории и культуры) народов Российской Федерации», Положением о государственной историко-культурной экспертизе, утверждённым Постановлением Правительства Российской Федерации от 25.04.2024 № 530 и Положением о зонах охраны объектов культурного наследия (памятников истории и культуры) народов Российской Федерации, утверждённым Постановлением Правительства Российской Федерации 12.09.2015 № 972 (в редакции Постановления Правительства Российской Федерации от 27.12.2024 №1936) на основании договоров между заказчиком и экспертами, заключёнными в письменной форме в соответствии с гражданским законодательством Российской Федерации.

Дата начала проведения экспертизы	04.06.2025 г.
Дата окончания проведения экспертизы	10.06.2025 г.
Место проведения экспертизы	г. Москва, г. Тула
Заказчик экспертизы	Государственное автономное учреждение Нижегородской области «Научно-производственный центр по сохранению объектов культурного наследия Нижегородской области» Адрес: 603115, г. Нижний Новгород, ул. Ошарская, д. 63, ИНН: 5260305317.

Сведения об экспертах.

Председатель экспертной комиссии:

Фамилия, имя и отчество	Малышева Анна Вячеславовна
Образование	высшее
Специальность	архитектор, архитектор-реставратор 1 категории
Ученая степень (звание)	нет
Стаж работы	20 лет

Место работы и должность	генеральный директор ООО «Научно-проектное реставрационное предприятие «Симаргл» Индивидуальный предприниматель ИП А.В. Малышева
Ответственный секретарь экспертной комиссии:	
Фамилия, имя и отчество	Карандашова Ольга Николаевна
Образование	высшее
Специальность	архитектор, архитектор-реставратор 1 категории
Ученая степень (звание)	нет
Стаж работы	38 лет
Место работы и должность	пенсионер
Член экспертной комиссии:	
Фамилия, имя и отчество	Дорохина Ольга Владимировна
Образование	Высшее, Горьковский инженерно-строительный институт им. В.П.Чкалова
Специальность	Городское строительство, инженер-строитель
Ученая степень (звание)	-
Стаж работы	40 лет
Место работы и должность	Пенсионер, председатель Тульского регионального отделения Союза реставраторов России; председатель Общественного совета при инспекции Тульской области по государственной охране объектов культурного наследия

Информация о том, что в соответствии с законодательством Российской Федерации эксперты несут ответственность за достоверность сведений, изложенных в заключении.

Мы, нижеподписавшиеся, экспертная комиссия в составе председателя Малышевой Анны Вячеславовны, ответственного секретаря Карандашовой Ольги Николаевны и члена комиссии Дорохиной Ольги Владимировны признаем свою ответственность за соблюдение принципов проведения государственной историко-культурной экспертизы, установленных статьей 29 Федерального закона от 25.06.2002 № 73-ФЗ «Об объектах культурного наследия (памятниках истории и культуры) народов Российской Федерации», Положением о государственной историко-культурной экспертизе, утвержденным постановлением Правительства Российской Федерации от 25.04.2024 № 530, и отвечаем за достоверность и

обоснованность сведений и выводов, изложенных в настоящем заключении экспертизы.

Настоящим подтверждаем, что мы предупреждены об уголовной ответственности за дачу заведомо ложного заключения по статье 307 Уголовного кодекса Российской Федерации, содержание которой нам известно и понятно.

Экспертами при подписании акта государственной историко-культурной экспертизы, выполненного на электронном носителе в формате переносимого документа (PDF), обеспечена конфиденциальность ключа усиленной квалифицированной электронной подписи.

Отношения экспертов и Заказчика экспертизы.

Эксперты:

- не имеют родственных связей с Заказчиком экспертизы (далее - Заказчик) (его должностными лицами, работниками);
- не состоят в трудовых отношениях с Заказчиком;
- не имеют долговых или иных имущественных обязательств перед Заказчиком;
- не владеют ценными бумагами, акциями (долями участия, паями в уставных капиталах) Заказчика;
- не заинтересованы в результатах исследований и решений, вытекающих из настоящего заключения экспертизы, с целью получения выгоды в виде денег, ценностей, иного имущества, услуг имущественного характера или имущественных прав для себя или третьих лиц.

Цель экспертизы.

- установление границ территорий зон охраны объекта культурного наследия регионального значения «Вокзал ст. Лукоянов» (Нижегородская область, г. Лукоянов, ул. Пушкина, 59 Б);
- установление особых режимов использования земель и требований к градостроительным регламентам в границах территорий зон охраны объекта культурного наследия регионального значения «Вокзал ст. Лукоянов» (Нижегородская область, г. Лукоянов, ул. Пушкина, 59 Б), представленных в составе Проекта зон охраны объекта культурного наследия регионального значения «Вокзал ст. Лукоянов» (Нижегородская область, г. Лукоянов, ул. Пушкина, 59 Б).

Объект экспертизы.

Проект зон охраны объекта культурного наследия регионального значения «Вокзал ст. Лукоянов» (Нижегородская область, г. Лукоянов, ул. Пушкина, 59 Б), разработанный в 2025 году Государственным автономным учреждением

Нижегородской области «Научно-производственный центр по сохранению объектов культурного наследия Нижегородской области».

Перечень документов, представленных заказчиком или полученных экспертом самостоятельно.

Проект зон охраны объекта культурного наследия регионального значения «Вокзал ст. Лукоянов» (Нижегородская область, г. Лукоянов, ул. Пушкина, 59 Б), разработанный в 2025 году Государственным автономным учреждением Нижегородской области «Научно-производственный центр по сохранению объектов культурного наследия Нижегородской области» в следующем составе:

Раздел I. Предварительные работы.

Исходно-разрешительная документация.

Раздел II. Историко-культурные исследования (материалы по обоснованию).

Подраздел «Архивные исследования».

Подраздел «Анализ ранее разработанных проектов зон охраны».

Подраздел «Историко-архитектурные и историко-градостроительные исследования».

Подраздел «Ландшафтно-визуальный анализ».

Подраздел «Обоснование проектных предложений по границам зон охраны объекта культурного наследия, режимам использования земель, требованиям к градостроительным регламентам».

Раздел III. Проект зон охраны объекта культурного наследия регионального значения «Вокзал ст. Лукоянов» (Нижегородская область, г. Лукоянов, ул. Пушкина, 59 Б), режимов использования земель и требований к градостроительным регламентам в границах данных зон (итоговая часть).

Раздел IV. Комплект для передачи сведений о зонах охраны объекта культурного наследия регионального значения «Вокзал ст. Лукоянов» (Нижегородская область, г. Лукоянов, ул. Пушкина, 59 Б) в государственный кадастр недвижимости (Кадастровую палату)

Сведения об обстоятельствах, повлиявших на процесс проведения и результаты экспертизы.

Обстоятельства, повлиявшие на процесс проведения и результаты проведения экспертизы, отсутствуют.

Сведения о проведенных исследованиях с указанием примененных методов, объема и характера выполненных работ и их результатов.

Экспертной комиссией при проведении экспертизы было осуществлено аналитическое изучение материалов Проекта зон охраны объекта культурного

наследия, в целях определения соответствия требованиям законодательства Российской Федерации в области государственной охраны объектов культурного наследия, а именно:

- соответствия нормативным правовым актам в сфере государственной охраны объектов культурного наследия, градостроительства и земельных отношений;
- обеспечения сохранности объекта культурного наследия в его исторической среде на сопряженной с ним территории;
- научной обоснованности предлагаемых проектных решений.

В процессе подготовки заключения экспертами была проведена следующая работа:

- рассмотрены представленные Заказчиком документы и материалы, подлежащие экспертизе;
- проведен сравнительный анализ всего комплекса данных (документов, материалов, информации) по объекту экспертизы;
- осуществлено обсуждение результатов проведенных исследований и проведен обмен сформированными мнениями экспертов, обобщены мнения экспертов; экспертами принято единое решение и сформулирован вывод экспертизы;
- оформлены результаты экспертизы в виде акта государственной историко-культурной экспертизы.

Эксперты установили, что:

- указанные исследования проведены с применением методов историко-архитектурного и градостроительного анализов в объеме, достаточном для обоснования вывода государственной историко-культурной экспертизы;
- иных положений и условий, необходимых для работы экспертной комиссии и проведения экспертизы не требуется.

Факты и сведения, выявленные и установленные в результате проведенных исследований.

Представленный на государственную историко-культурную экспертизу Проект зон охраны объекта культурного наследия регионального значения «Вокзал ст. Лукоянов» (Нижегородская область, г. Лукоянов, ул. Пушкина, 59 Б), шифр 2025/ПЗО-34-№3 разработан в 2025 году государственным автономным учреждением Нижегородской области «Научно-производственный центр по сохранению объектов культурного наследия Нижегородской области» в целях обеспечения сохранности объекта культурного наследия в его исторической среде на сопряженной с ним территории.

При разработке Проекта Разработчиком учитывались сведения из Единого государственного реестра недвижимости, документов территориального планирования и градостроительного зонирования муниципального образования.

Сведения и данные об объекте культурного наследия из Единого государственного реестра объектов культурного наследия (памятников истории и культуры) народов Российской Федерации.

Наименование объекта: «Вокзал ст. Лукоянов».

Местонахождение (адрес) объекта: Нижегородская область, г. Лукоянов, ул. Пушкина, 59Б

Время возникновения или дата создания объекта, даты основных изменений (перестроек) данного объекта и (или) даты связанных с ним исторических событий: начало XX века

Категория историко-культурного значения: регионального значения.

Вид объекта: памятник (градостроительства и архитектуры).

Сведения об органе государственной власти, принявшем решение об отнесении объекта к памятникам истории и культуры, номер и дата принятия органом государственной власти акта об отнесении объекта к памятникам истории и культуры: Решение Горьковского областного Совета народных депутатов от 18 декабря 1989 г. № 559 «О постановке на государственную охрану памятников истории и культуры местного значения»

Регистрационный номер объекта в Едином государственном реестре объектов культурного наследия (памятников истории и культуры) народов Российской Федерации: 521610517790005.

Сведения о наличии или об отсутствии утверждённых границ территории объекта культурного наследия: границы территории объекта культурного наследия разработаны в составе Проекта.

Сведения о наличии или об отсутствии утверждённых границ зон охраны объекта культурного наследия: зоны охраны объекта не установлены.

Граница защитной зоны Объекта, в соответствии с ст. 34.1 Федерального закона от 25.06.2002 № 73-ФЗ «Об объектах культурного наследия (памятниках истории и культуры) народов Российской Федерации», установлена на расстоянии 200 м от линий внешних стен объекта культурного наследия, описание местоположения которой утверждено приказом управления государственной охраны объектов культурного наследия Нижегородской области от 9 ноября 2020 г. №349 «Об утверждении описания местоположения границ защитных зон объектов культурного наследия, расположенных на территории Лукояновского района Нижегородской области, режима использования земель в границах защитных зон объектов культурного наследия».

Сведения о расположенных в границах проектируемых зон других объектах культурного наследия, их территориях и зонах охраны

В границах проектируемых зон охраны другие объекты культурного

наследия отсутствуют.

Краткая характеристика материалов по обоснованию.

При подготовке материалов по обоснованию разработчиками была проведена следующая работа:

- историко-архивные изыскания;
- натурные исследования территории, в ходе которых была выполнена фотофиксация с оптимальных и наилучших точек восприятия объекта культурного наследия и его окружения;
- анализ данных историко-архивных изысканий и натурных исследований с наложением на современную топографическую основу;
- анализ нормативно-правовой базы градостроительного регулирования в границах рассматриваемой территории.

Историко-культурные исследования содержат исчерпывающие текстовые, графические и фотографические материалы.

Графическая часть раздела представлена следующими чертежами:

- Историко-культурный опорный план;
- Схема ландшафтно-визуального анализа;
- Схема фотофиксации;
- Схема зон охраны объекта культурного наследия.

Также представлены выкопировки из документов градостроительного зонирования и территориального планирования.

Таким образом, разработанным Проектом в соответствии с установленной зоной наилучшего зрительного восприятия Объекта и с целью сохранения целостности исторической среды застройки улицы Центральная предлагается назначить зоны охраны объекта культурного наследия регионального значения «Вокзал ст. Лукоянов» следующим составом:

- охранный зона ОЗ-1, включающая один регламентный участок (ОЗ-1-1);
- зона регулирования застройки и хозяйственной деятельности ЗРЗ-1, включающая один регламентный участок (ЗРЗ-1-1);
- зона регулирования застройки и хозяйственной деятельности ЗРЗ-2, включающая два регламентных участка (ЗРЗ-2-1) (ЗРЗ-2-2).

Состав и конфигурация зон охраны объекта культурного наследия обусловлены следующими факторами:

- градостроительное положение объекта культурного наследия;
- объемно-пространственная структура объекта культурного наследия;
- особенности зрительного восприятия объекта культурного наследия (ландшафтно-визуальный анализ);
- границы современного землепользования;

- особенности перспективного развития территории.

Краткая характеристика Проекта зон охраны (итоговая часть).

Материалы итоговой части Проекта подготовлены разработчиками с учетом положений федерального законодательства по установлению зон с особыми условиями использования территории.

Разработчиком Проекта дано описание границ зон охраны. Координаты границ зон охраны Объекта культурного наследия определены картометрическим методом.

Предлагаемые настоящим Проектом режимы использования земель и земельных участков и требования к градостроительным регламентам разработаны исходя из требований Положения о зонах охраны объектов культурного наследия (памятников истории и культуры) народов Российской Федерации, утвержденного Постановлением Правительства Российской Федерации от 12.09.2015 № 972 (в редакции Постановления Правительства Российской Федерации от 27.12.2024 №1936). Режимы использования земель и требования к градостроительным регламентам в границах зон охраны, разработанные в Проекте, направлены на обеспечение сохранности объекта культурного наследия в его историко-градостроительной среде.

Перечень документов и материалов, собранных и полученных при проведении экспертизы, а также использованной для нее специальной, технической и справочной литературы.

1. Федеральный закон от 25.06.2002 № 73-ФЗ «Об объектах культурного наследия (памятниках истории и культуры) народов Российской Федерации».

2. Градостроительный Кодекс Российской Федерации от 29 декабря 2004 года № 190-ФЗ.

3. Земельный Кодекс Российской Федерации 25 октября 2001 года № 136-ФЗ.

4. Постановление Правительства Российской Федерации от 12.09.2015 г. № 972 «Об утверждении Положения о зонах охраны объектов культурного наследия (памятников истории и культуры) народов Российской Федерации и о признании утратившими силу отдельных положений нормативных правовых актов Правительства Российской Федерации» (в редакции Постановления Правительства Российской Федерации от 27.12.2024 №1936).

5. Постановление Правительства Российской Федерации от 27.12.2024 №1936 «О внесении изменений в постановление Правительства Российской Федерации от 12 сентября 2015 г. № 972» (в редакции Постановления Правительства Российской Федерации от 27.12.2024 №1936).

6. Приказ Министерства культуры Российской Федерации от 14 октября 2016 года № 45346-р «О регистрации объекта культурного наследия регионального

значения «Вокзал ст. Лукоянов», начало XX века (Нижегородская область) в едином государственном реестре объектов культурного наследия (памятников истории и культуры) народов Российской Федерации».

7. Закон Нижегородской области от 02.02.2016 № 14-З «Об объектах культурного наследия (памятниках истории и культуры) народов Российской Федерации, расположенных на территории Нижегородской области».

8. Постановление Законодательного собрания Нижегородской области от 25.10.1994 №107 «Об объявлении находящихся на территории г. Лукоянова объектов, имеющих историческую, культурную и научную ценность, памятниками истории и культуры областного значения, установлении границ единой охранной зоны г. Лукоянова, режимом ее содержания и использования».

9. Генеральный план городского поселения г. Лукоянов (Постановление Правительства Нижегородской области от 1 июня 2016 года № 321 «Об утверждении изменений в генеральный план городского поселения г. Лукоянов Нижегородской области, утвержденный решением городской Думы муниципального образования - городское поселение "Город Лукоянов" Лукояновского района Нижегородской области от 25 октября 2012 года № 40»).

10. Приказ управления государственной охраны объектов культурного наследия Нижегородской области от 9 ноября 2020 г. №349 «Об утверждении описания местоположения границ защитных зон объектов культурного наследия, расположенных на территории Лукояновского района Нижегородской области, режима использования земель в границах защитных зон объектов культурного наследия».

11. Правила землепользования и застройки городского поселения г. Лукоянов (Постановлением администрации города Лукоянова от 15.03.2022 №100-п «Об утверждении Правил землепользования и застройки городского поселения «Город Лукоянов» Лукояновского муниципального района Нижегородской области» (в редакции постановлений администрации города Лукоянов Лукояновского муниципального района Нижегородской области от 18.05.2022 №210-п, от 20.09.2022 №378-п).

12. ГОСТ Р 59124-2020 «Сохранение объектов культурного наследия. Состав и содержание научно-проектной документации проекта зон охраны. Общие требования».

Обоснования вывода экспертизы.

Рассмотрев представленный на экспертизу Проект зон охраны объекта культурного наследия регионального значения «Вокзал ст. Лукоянов» (Нижегородская область, г. Лукоянов, ул. Пушкина, 59 Б), шифр 2025/ПЗО-34-№3, экспертная комиссия отмечает полноту состава разделов Проекта,

комплексный подход Разработчиков к решению поставленной задачи обеспечения сохранности объекта культурного наследия, а также системный характер представленных материалов и научную обоснованность предлагаемых проектных решений.

Проект выполнен в соответствии с требованиями законодательства в областях охраны объектов культурного наследия, градостроительства и земельных отношений и включает в себя необходимые сведения о проведенных историко-культурных исследованиях.

Разработчиком Проекта собраны исходные данные (копии нормативных правовых актов, регламентирующих градостроительных документов и др., касающихся исследуемой территории), проведен анализ документации территориального планирования и градостроительного зонирования рассматриваемой территории, ранее разработанных утвержденных зон охраны. На основе историко-культурных исследований по объекту культурного наследия и его территории, ландшафтно-визуального анализа, при учете существующей градостроительной ситуации и имеющихся нормативных правовых документов даются обоснования предлагаемых проектом границ территорий зон охраны объекта культурного наследия.

Границы историко-культурных исследований были определены на основании зоны наилучшего зрительного восприятия, характеристики объекта исследования, особенностей сложившейся градостроительной ситуации. На основе проведенных историко-культурных исследований и ландшафтно-визуального анализа композиционных связей, при учете существующей градостроительной ситуации и имеющихся нормативных правовых документов даются обоснования состава и границ территорий зон охраны объекта культурного наследия.

Экспертная комиссия отмечает, что проведенный Разработчиком Проекта анализ историко-градостроительного, историко-культурного значения и визуального восприятия объекта культурного наследия, сохранности историко-градостроительной среды и общей градостроительной и правовой ситуации на территории, исторически, визуально и планировочно связанной с исследуемым объектом, дал необходимые основания для проектных предложений по установлению зон охраны.

Экспертная комиссия считает, что предложенный Разработчиком состав зон охраны объекта культурного наследия, их границы, обоснованы и соответствуют требованиям Положения о зонах охраны объектов культурного наследия (памятников истории и культуры) народов Российской Федерации, утвержденного постановлением Правительства Российской Федерации от 12.09.2015 № 972 (в редакции Постановления Правительства Российской Федерации от 27.12.2024

№1936).

Предлагаемые проектом особые режимы использования земель и требования к градостроительным регламентам в границах проектируемых зон охраны объекта культурного наследия, соответствуют требованиям законодательства Российской Федерации в области государственной охраны объекта культурного наследия. Графическое обеспечение Проекта комиссия экспертов считает достаточным.

Представленный Проект обеспечивает достижение целей, изложенных в Федеральном законе от 25.06.2002 № 73-ФЗ «Об объектах культурного наследия (памятниках истории и культуры) народов Российской Федерации».

ВЫВОД ЭКСПЕРТИЗЫ.

Представленный на государственную историко-культурную экспертизу Проект зон охраны объекта культурного наследия регионального значения «Вокзал ст. Лукоянов» (Нижегородская область, г. Лукоянов, ул. Пушкина, 59 Б), шифр 2025/ПЗО-34-№3, разработанный в 2025 году государственным автономным учреждением Нижегородской области «Научно-производственный центр по сохранению объектов культурного наследия Нижегородской области» **СООТВЕТСТВУЕТ (положительное заключение) требованиям законодательства Российской Федерации в области государственной охраны объектов культурного наследия.**

В соответствии с подпунктами «а» и «б» пункта 27 Положения о государственной историко-культурной экспертизе, утвержденного Постановлением Правительства Российской Федерации от 25.04.2024 № 530, к настоящему заключению прилагаются:

1. Перечень приложений к заключению экспертизы, обосновывающих вывод экспертной комиссии и подлежащих размещению на официальном сайте органа охраны объектов культурного наследия в информационно-телекоммуникационной сети «Интернет»:

- приложение № 1. Схема зон охраны объекта культурного наследия;
- приложение № 2. Режимы использования земель и требования к градостроительным регламентам в границах зон охраны объекта культурного наследия регионального значения «Вокзал ст. Лукоянов» (Нижегородская область, г. Лукоянов, ул. Пушкина, 59 Б);

2. Протокол № 1 организационного заседания экспертной комиссии по вопросу проведения государственной историко-культурной экспертизы проекта зон охраны объекта культурного наследия регионального значения «Вокзал ст. Лукоянов» (Нижегородская область, г. Лукоянов, ул. Пушкина, 59 Б);

3. Протокол № 2 итогового заседания экспертной комиссии по вопросу проведения государственной историко-культурной экспертизы проекта зон охраны объекта культурного наследия регионального значения «Вокзал ст. Лукоянов» (Нижегородская область, г. Лукоянов, ул. Пушкина, 59 Б);

4. Проект зон охраны объекта культурного наследия регионального значения «Вокзал ст. Лукоянов» (Нижегородская область, г. Лукоянов, ул. Пушкина, 59 Б), шифр 2025/ПЗО-34-№3 в электронном виде.

Председатель экспертной комиссии

А.В. Мальшева

Ответственный секретарь
Экспертной комиссии

О.Н. Карандашова

Член экспертной комиссии

О.В. Дорохина








Дата оформления заключения 10.06.2025 г.

Приложение № 1
к акту государственной
историко-культурной экспертизы

**Схема границ зон охраны
объекта культурного наследия регионального значения
«Вокзал ст. Лукоянов»
(Нижегородская область, г. Лукоянов, ул. Пушкина, 59 Б)**



Условные обозначения:

-  Объект культурного наследия регионального значения
-  Объекты капитального строительства
-  Границы территории объекта культурного наследия
-  Охранная зона объекта культурного наследия с индексом 1 (ОЗ-1), включающая один регламентный участок ОЗ-1-1
-  Зона регулирования застройки и хозяйственной деятельности с индексом 1 (ЗРЗ-1), включающая один регламентный участок ЗРЗ-1-1
-  Зона регулирования застройки и хозяйственной деятельности с индексом 2 (ЗРЗ-2), включающая два регламентных участка ЗРЗ-2-1, ЗРЗ-2-2
-  ОЗ-1-1 Индекс зоны

Экспликация:

Объект культурного наследия регионального значения:

1. "Вокзал ст. Лукоянов", начало XX века (Нижегородская область (уточн. Нижегородская обл., г. Лукоянов, ул. Пушкина, 59Б))

						2025/ПЗО-30-№15			
						Объект культурного наследия регионального значения "Вокзал ст. Лукоянов", начало XX века (Нижегородская область (уточн. Нижегородская обл., г. Лукоянов, ул. Пушкина, 59Б))			
Изм.	Кол. уч.	Лист	№ Док.	Подп.	Дата.	Зоны охраны	Стадия	Лист	Листов
Исполнитель					06.2025		П	5	5
						Схема границ зон охраны. М 1:2000	ГАУ НО НПЦ		

**Режимы использования земель и требования к градостроительным
регламентам в границах зон охраны объекта культурного наследия
регионального значения «Вокзал ст. Лукоянов»
(Нижегородская область, г. Лукоянов, ул. Пушкина, 59 Б)**

**Ограничения использования земельных участков и их частей и требования к
градостроительным регламентам в границах территорий
зон охраны объекта культурного наследия регионального значения «Вокзал
ст. Лукоянов» (Нижегородская область, г. Лукоянов, ул. Пушкина, 59 Б)**

1. В границах охранной зоны (ОЗ-1-1) устанавливаются следующие ограничения использования земельных участков, водных объектов и их частей:

Запрет на:

1.1. Строительство, за исключением применения специальных мер, направленных на сохранение и (или) восстановление (регенерацию) историко-градостроительной и (или) природной среды объекта культурного наследия (восстановление, воссоздание, восполнение частично или полностью утраченных элементов и (или) характеристик историко-градостроительной и (или) природной среды);

1.2. Использование строительных технологий, оказывающих негативное воздействие на объект культурного наследия;

1.3. Размещение взрыво - и пожароопасных объектов, угрожающих сохранности объекта культурного наследия;

1.4. Строительство линий электропередачи, линий связи (в том числе линейно-кабельных сооружений), трубопроводов наземным и надземным способами;

1.5. Реконструкцию объектов капитального строительства в параметрах, не соответствующих установленным настоящими требованиями к градостроительным регламентам;

1.6. Размещение рекламных и информационных конструкций, некапитальных строений, сооружений и объектов, включая автостоянки, киоски, навесы, которые нарушают характеристики историко-градостроительной и (или) природной среды, за исключением:

- установки мемориальных досок, вывесок, информационных табличек площадью информационного поля не более 0,6 квадратных метра;

- установки рекламных и информационных конструкций (туристической и социальной направленности), надписей и обозначений с соблюдением следующих параметров: не более 1,2 м от существующей отметки земли по высоте и 0,8 м по ширине;

- размещения автостоянок, киосков, навесов на время проведения массовых мероприятий;

1.7. Применение для наружной отделки объектов капитального строительства строительных материалов, архитектурных и цветовых решений, нарушающих характеристики историко-градостроительной и (или) природной среды;

1.8. Размещение базовых станций сотовой связи, башенных и антенно-мачтовых конструкций, включая телевизионные и радиоантенны;

1.9. Проведение работ в области благоустройства, за исключением:

- размещения малых архитектурных форм (скамеек, урн и др.), мощения территории, установки отдельно стоящего осветительного оборудования в соответствии с характеристиками историко-архитектурной среды;

- устройства пандусов и других приспособлений, обеспечивающих передвижение маломобильных групп населения;

- озеленения территории (деревья, кустарники, газоны, клумбы, цветники), не нарушающее условия визуального восприятия объекта культурного наследия;

- установки произведений монументально-декоративного искусства: скульптуры, памятных знаков, иных малых архитектурно-художественных форм, соответствующих архитектурно-планировочному решению территории;

- применения при изготовлении элементов благоустройства и малых архитектурных форм традиционных материалов (камень, дерево, литой и кованный металл);

- устройства ограждений – прозрачных металлических высотой не более 2,0 м, на каменном основании высотой не более 0,5 м;

- сохранения и организации проездов, проходов, временных парковок, необходимых для обеспечения функционирования объекта культурного наследия;

- применения временных ограждений для производства земляных, хозяйственных, ремонтных и иных работ;

1.10. Размещение отходов производства и потребления, устройство складов и захоронений ядохимикатов.

2. В границах охранной зоны (ОЗ-1-1) устанавливаются следующие требования к градостроительным регламентам:

Предельные параметры разрешенного строительства, реконструкции объектов капитального строительства						
предельное	количество	этажей	или	при	реконструкции	объектов

предельная высота зданий, строений, сооружений	капитального строительства – 3 м (1 этаж)
Требования к архитектурно-градостроительному облику объектов капитального строительства:	
требования к объемно-пространственным характеристикам	форма крыши скатная
требования к архитектурно-стилистическим характеристикам	сохранение существующего архитектурного облика
требования к цветовым решениям объектов капитального строительства	цветовые решения фасадов: неяркие, приглушенные тона
требования к отделочным и (или) строительным материалам, определяющие архитектурный облик объектов капитального строительства	применение в отделке традиционных материалов: красных кирпич, штукатурка, окраска
требования к размещению технического и инженерного оборудования на фасадах и кровлях объектов капитального строительства	не размещать техническое и инженерное оборудование на фасадах и кровлях объектов капитального строительства, формирующих территории общего пользования, за исключением систем обеспечения безопасности

Градостроительные регламенты земельных участков, устанавливаются правилами землепользования и застройки городского поселения г. Лукоянов с учетом настоящих режимов.

Требования к градостроительным регламентам и ограничения использования земельных участков и их частей в границах зоны регулирования застройки и хозяйственной деятельности объекта культурного наследия ЗРЗ-1 (ЗРЗ-1), ЗРЗ-2 (ЗРЗ-2-1, ЗРЗ-2-2)

3. В границах зоны регулирования застройки и хозяйственной деятельности ЗРЗ-1 (ЗРЗ-1), ЗРЗ-2 (ЗРЗ-2-1, ЗРЗ-2-2) устанавливаются следующие ограничения использования земельных участков, водных объектов и их частей:

Запрет на:

3.1. Использование строительных технологий, оказывающих негативное воздействие на объект культурного наследия и историческую застройку (формулировка абз.1 подп. а, п.10);

3.2. Размещение взрыво - и пожароопасных объектов, угрожающих сохранности объекта культурного наследия;

3.3. Строительство объектов капитального строительства и реконструкция объектов капитального строительства в параметрах, не соответствующих установленным настоящими требованиями к градостроительным регламентам;

3.4. Строительство линий электропередачи, линий связи (в том числе линейно-кабельных сооружений), трубопроводов наземным и надземным способами;

3.5. Размещение рекламных и информационных конструкций, некапитальных строений, сооружений и объектов, включая киоски, навесы, которые нарушают характеристики историко-градостроительной и (или) природной среды, за исключением:

- установки мемориальных досок, вывесок, информационных табличек площадью информационного поля не более 0,6 квадратных метра;

- установки рекламных и информационных конструкций (туристической и социальной направленности), надписей и обозначений с соблюдением следующих параметров: не более 1,2 м от существующей отметки земли по высоте и 0,8 м по ширине;

- размещения киосков, навесов на время проведения массовых мероприятий;

3.6. Размещение базовых станций сотовой связи, башенных и антенно-мачтовых конструкций, включая телевизионные и радиоантенны, за исключением проведения работ по ремонту и модернизации существующих базовых станций сотовой связи, башенных и антенно-мачтовых конструкций, включая телевизионные и радиоантенны, в пределах их объемно-пространственных параметров.

4. В границах зон регулирования застройки и хозяйственной деятельности ЗРЗ-1 (ЗРЗ-1-1), ЗРЗ-2 (ЗРЗ-2-1, ЗРЗ-2-2) устанавливаются следующие требования к градостроительным регламентам:

Предельные (минимальные и (или) максимальные) размеры земельных участков и предельные параметры разрешенного строительства, реконструкции объектов капитального строительства:	
предельное количество этажей или предельная высота зданий, строений, сооружений	<ul style="list-style-type: none">- в границах ЗРЗ-1 (ЗРЗ-1-1) – не более 7,0 м от существующего уровня земли до конька скатной кровли (не более 1 этажа);- в границах ЗРЗ-2 (ЗРЗ-2-1, ЗРЗ-2-2) – не более 9,0 м от существующего уровня земли до конька скатной кровли (не более 2 этажей);
Требования к архитектурно-градостроительному облику объектов капитального	

строительства	
Требования к объемно-пространственным характеристикам объекта капитального строительства	применение двускатной и/или вальмовой форм крыш
Требования к архитектурно-стилистическим характеристикам объекта капитального строительства	нейтральная архитектура, контекстуализм с элементами историзма
Требования к цветовым решениям объектов капитального строительства	применение традиционных неярких пастельных цветовых решений фасадов зданий; кровельные покрытия – в красно-коричневых, зеленых, серых тонах;
Требования к отделочным и (или) строительным материалам, определяющие архитектурный облик объектов капитального строительства	применение в отделке строительных материалов, аналогичных существующим; материалы отделки фасадов: - обшивка тесом, – открытая кирпичная кладка из керамического кирпича; штукатурка; окраска; без применения фрагментарной отделки фасадов зданий, формирующих территории общего пользования (улицы, проезды);
Требования к размещению технического и инженерного оборудования на фасадах и кровлях объектов капитального строительства	не размещать техническое и инженерное оборудование на фасадах и кровлях объектов капитального строительства, формирующих территории общего пользования, за исключением систем обеспечения безопасности

Градостроительные регламенты земельных участков, устанавливаются правилами землепользования и застройки городского поселения г. Лукоянов с учетом настоящих режимов.

ПРОТОКОЛ № 1

организационного заседания комиссии экспертов по вопросу рассмотрения
«Проекта зон охраны объекта культурного наследия регионального
значения «Вокзал ст. Лукоянов» (Нижегородская область, г. Лукоянов,
ул. Пушкина, 59 Б)»

04 июня 2025 г.

Совещались дистанционно:

Малышева Анна Вячеславовна, образование – высшее, специальность - архитектор, архитектор-реставратор 1 категории, стаж работы – 20 лет, место работы и должность – генеральный директор ООО «Научно-проектное реставрационное предприятие «Симаргл», Индивидуальный предприниматель ИП А.В. Малышева.

Карандашова Ольга Николаевна, образование – высшее, специальность – архитектор, архитектор-реставратор 1 категории, стаж работы – 38 лет, место работы и должность – пенсионер.

Дорохина Ольга Владимировна, образование - высшее, специальность инженер-строитель, стаж работы 40 лет, место работы и должность - пенсионер, председатель Тульского регионального отделения Союза реставраторов России; председатель Общественного совета при инспекции Тульской области по государственной охране объектов культурного наследия

Повестка дня:

1. Утверждение состава членов экспертной комиссии.
2. Выборы председателя и ответственного секретаря Экспертной комиссии.
3. Определения порядка работы и принятия решений Экспертной комиссии.
4. Определение перечня дополнительных документов, запрашиваемых у Заказчика для проведения экспертизы.

Рассмотрели:

1. Утверждение состава членов экспертной комиссии.

Решили: утвердить следующий состав Экспертной комиссии: Карандашова О.Н., Малышева А.В., Дорохина О.В.

2. Избрание председателя и ответственного секретаря Экспертной комиссии.

Кандидатуры председателя и ответственного секретаря Экспертной комиссии были поставлены на голосование. Решение принято единогласно.

Решили: избрать председателем Экспертной комиссии Малышеву А.В., ответственным секретарём Экспертной комиссии – Карандашову О.Н.

3. Определение порядка работы и принятие решений Экспертной комиссии.

Решили: определить следующий порядок работы и принятия решений Экспертной комиссией:

1. В своей работе Экспертная комиссия руководствуется статьями 29, 31 Федерального закона от 25.06.2002 г. № 73-ФЗ «Об объектах культурного наследия (памятниках истории и культуры) народов Российской Федерации», Положением о государственной историко-культурной экспертизе, утверждённым постановлением Правительства Российской Федерации от 25 апреля 2024 г. № 530, иными нормативно-правовыми актами Российской Федерации, а также настоящим порядком.

2. Работа Экспертной комиссии осуществляется в форме заседаний. Место, дата и время заседания назначается председателем или ответственным секретарём Экспертной комиссии по согласованию с остальными членами. Заседание Экспертной комиссии проводит и её решение объявляет председатель Экспертной комиссии. При отсутствии на заседании председателя Экспертной комиссии его обязанности осуществляет ответственный секретарь Экспертной комиссии. В случае невозможности председателя Экспертной комиссии исполнять свои обязанности или его отказа от участия в проведении экспертизы в связи с выявлением обстоятельств, предусмотренных Положением о государственной историко-культурной экспертизе, члены Экспертной комиссии проводят организационное заседание и избирают из своего состава нового председателя Экспертной комиссии. В период до выборов нового председателя Экспертной комиссии его обязанности исполняет ответственный секретарь Экспертной комиссии.

3. Решение Экспертной комиссии принимается большинством голосов при условии присутствия на заседании всех членов Экспертной комиссии.

4. Экспертная комиссия ведёт следующие протоколы:

- протокол организационного заседания;
- протоколы рабочих заседаний.

Работу Экспертной комиссии организует председатель и ответственный секретарь.

4. Определение перечня документов, запрашиваемых у Заказчика для проведения государственной историко-культурной экспертизы.

Рассмотрели проектную документацию «Проект зон охраны объекта

культурного наследия регионального значения «Вокзал ст. Лукоянов» (Нижегородская область, г. Лукоянов, ул. Пушкина, 59 Б)», представленную заказчиком в электронном виде.

Решили: дополнительные материалы не требуются.

5. Об утверждении календарного плана работы Экспертной комиссии.

Утвердить следующий календарный план работы Экспертной комиссии:

1) 04 июня 2025 г. - организационное заседание Экспертной комиссии.

Ответственные исполнители: А.В. Малышева, О.Н. Карандашова, О.В. Дорохина

2) 04 июня 2025 г. - 10 июня 2025 г. – ознакомление с материалами, предоставленных Заказчиком, обработка и подготовка материалов, оформление фотофиксации, подготовка Акта по результатам государственной историко-культурной экспертизы.

Ответственные исполнители: А.В. Малышева, О.Н. Карандашова, О.В. Дорохина

3) 10 июня 2025 г. - Заседание экспертной комиссии. Оформление и подписание заключения (Акта) экспертизы. Ответственные исполнители: А.В. Малышева, О.Н. Карандашова, О.В. Дорохина

4) 10 июня 2025 г. - Передача Заказчику 1 экземпляра (Акта) экспертизы со всеми приложенными документами и материалами. Ответственные исполнители: А.В. Малышева, О.Н. Карандашова, О.В. Дорохина

Председатель Экспертной комиссии



А.В. Малышева

Ответственный секретарь



О.Н. Карандашова

Член Экспертной комиссии



О.В. Дорохина

ПРОТОКОЛ № 2

итогового заседания экспертной комиссии по вопросу рассмотрения
«Проекта зон охраны объекта культурного наследия регионального значения
«Вокзал ст. Лукоянов» (Нижегородская область, г. Лукоянов, ул. Пушкина,
59 Б)»

10 июня 2025 г.

Совещались дистанционно:

Малышева Анна Вячеславовна – председатель Экспертной комиссии;

Карандашова Ольга Николаевна - ответственный секретарь Экспертной комиссии;

Дорохина Ольга Владимировна – член Экспертной комиссии.

Повестка дня:

1. Согласование заключительных выводов экспертизы.
2. Принятие решения о подписании акта государственной историко-культурной экспертизы и передаче акта экспертизы Заказчику.

По 1-му вопросу:

Рассмотрели: выводы каждого эксперта относительно документации, предоставленной Заказчиком.

Решили: Проект зон охраны объекта культурного наследия регионального значения «Вокзал ст. Лукоянов» (Нижегородская область, г. Лукоянов, ул. Пушкина, 59 Б), разработанный в 2025 году Государственным автономным учреждением Нижегородской области «Научно-производственный центр по сохранению объектов культурного наследия Нижегородской области» в следующем составе:

Раздел I. Предварительные работы.

Исходно-разрешительная документация.

Раздел II. Историко-культурные исследования (материалы по обоснованию).

Подраздел «Архивные исследования».

Подраздел «Анализ ранее разработанных проектов зон охраны».

Подраздел «Историко-архитектурные и историко-градостроительные исследования».

Подраздел «Ландшафтно-визуальный анализ».

Подраздел «Обоснование проектных предложений по границам зон охраны объекта культурного наследия, режимам использования земель, требованиям к градостроительным регламентам».

Раздел III. Проект зон охраны объекта культурного наследия регионального значения «Вокзал ст. Лукоянов» (Нижегородская область, г. Лукоянов, ул. Пушкина, 59 Б), режимов использования земель и требований к градостроительным регламентам в границах данных зон (итоговая часть).

Раздел IV. Комплект для передачи сведений о зонах охраны объекта культурного наследия регионального значения «Вокзал ст. Лукоянов» (Нижегородская область, г. Лукоянов, ул. Пушкина, 59 Б) в государственный кадастр недвижимости (Кадастровую палату),

соответствует (положительное заключение) требованиям законодательства Российской Федерации в области государственной охраны объектов культурного наследия.

Экспертная комиссия рекомендует указанную документацию к согласованию и последующему утверждению в установленном порядке.

Разногласия между членами Экспертной комиссии по заключительным выводам экспертизы отсутствуют.

По 2-му вопросу:

Решили: подписать усиленной квалифицированной электронной подписью акт государственной историко-культурной экспертизы «Проект зон охраны объекта культурного наследия регионального значения «Вокзал ст. Лукоянов» (Нижегородская область, г. Лукоянов, ул. Пушкина, 59 Б)» с **положительным заключением** и рекомендовать проект для утверждения в установленном порядке.

Ответственному секретарю Экспертной комиссии в течение 3 рабочих дней с даты оформления акта экспертизы направить Заказчику со всеми прилагаемыми документами и материалами на электронном носителе в формате переносимого документа (PDF).

Председатель Экспертной комиссии




А.В. Малышева

Ответственный секретарь



О.Н. Карандашова

Член Экспертной комиссии



О.В. Дорохина